

Утверждена

(наименование документа об утверждении, включая наименования органов государственной власти или

органов местного самоуправления, принявших решение об утверждении схемы или

подписавших соглашение о перераспределении земельных участков)

от _____

№ _____








Схема расположения земельного участка или земельных участков на кадастровом плане территории

Площадь земельного участка 800 м ²		
<small>(указывается проектная площадь образуемого земельного участка, вычисленная с использованием технологических и программных средств, в том числе размещенных на официальном сайте федерального органа исполнительной власти, уполномоченного Правительством Российской Федерации на осуществление государственного кадастрового учета, государственной регистрации прав, ведение Единого государственного реестра недвижимости и предоставление сведений, содержащихся в Едином государственном реестре недвижимости, в информационно-телекоммуникационной сети "Интернет" (далее - официальный сайт), с округлением до 1 квадратного метра. Указанное значение площади земельного участка может быть уточнено при проведении кадастровых работ не более чем на десять процентов)</small>		
Обозначение характерных точек границ	Координаты, м	
	<small>(указываются в случае подготовки схемы расположения земельного участка с использованием технологических и программных средств, в том числе размещенных на официальном сайте. Значения координат, полученные с использованием указанных технологических и программных средств, указываются с округлением до 0,01 метра)</small>	
	X	Y
1	2	3
н1	645 759,18	2 292 123,60
н2	645 781,55	2 292 125,48
н3	645 778,57	2 292 161,01
н4	645 756,20	2 292 159,13
н1	645 759,18	2 292 123,60



Масштаб 1:1 000

Условные обозначения:

-  - граница кадастрового квартала
- 38:30:010603 - номер кадастрового квартала
-  - границы земельных участков по сведениям ЕГРН
- :256 - кадастровый номер земельного участка по сведениям ЕГРН
-  - граница ОКС по сведениям ЕГРН
-  - границы зон с особыми условиями использования территории
-  - граница образуемого земельного участка
-  - граница населенного пункта
- :3У1 - обозначение образуемого земельного участка
-  n1 - образуемая точка, сведения о которой позволяют однозначно определить ее местоположение